

Județul (*); DAMBOVITA	Registrul de evidență Nr. 1345..... din ...18.02.2020..... (*)
Unitatea administrativ-teritorială (*); COMUNA SALCIOARA	

LISTA
preemptorilor în vederea exercitării dreptului de
preempțiune asupra ofertei de vânzare în ordinea rangului de preferință

Ca urmare a înregistrării ofertei de vânzare depuse de ^{ION MARIN} RĂDOȘ MIHĂILESCU în calitate de vânzător, pe baza informațiilor cuprinse în oferta de vânzare au fost identificați următorii preemptori:

1. Coproprietari ai terenului a cărui ofertă de vânzare a fost înregistrată

Nr.crt.	Nume și prenume persoană fizică/Denumire persoană/persoane juridică/juridice, asociații și alte entități fără personalitate juridică precum și persoane juridice care nu se înregistrează în registrul comerțului	Adresă domiciliu/reședință/sediu
1.		
2.		
.....		

2. Arendaș al terenului a cărui ofertă de vânzare a fost înregistrată

Nume și prenume arendaș	
Domiciliul/sediul	

3. Proprietari vecini ai terenului a cărui ofertă de vânzare-cumpărare a fost înregistrată


Nume și prenume/denumire vecin	1..N - Rust proprietate 2...S- DE 63 3...E- ULADA I MARIN 4 V- MARIN A ION
--------------------------------	---

--	--

4. Statul român, reprezentat prin Agenția Domeniilor Statului


PRIMAR,
(numele și prenumele/semnătura)

PARVU VALENTIN

L.S. 

SECRETAR,
(numele și prenumele/semnătura)

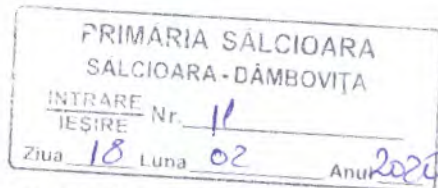
ELENA PARASCHIVA





NOTĂ:

Câmpurile notate cu (*) sunt obligatoriu de completat.



OFERTA DE VÂNZARE TEREN

Subsemnatul/Subsemnata*1), Rădoș Nicoleta, CNP 2630907N218,
Ion Marin Ion, CNP 157100M7209,
având adresa de comunicare în: localitatea TTU, str. C. Născănoiu nr. 20, bl. 20, sc. 1,
ap. 4, județul/sectorul S-A, codul poștal 110000, e-mail ionmarin@ttu.ro, tel. 02843
vând teren agricol situat în extravilan, în suprafață de 0,2873 (ha),
la prețul de 200000000 lei (lei)*2)

Condițiile de vânzare sunt următoarele:

Date privind identificarea terenului

Specificare	Informații privind amplasamentul terenului						Categoria de folosință *3) (**)	Obs.
	Orașul/Comuna/Județul (*)	Suprafața (ha) (*)	Numar cadastral (**)	Numar de carte funciara (**)	Numar tarla /lot (**)	Numar parcela (**)		
Se completează de către vânzător	SĂLCIOARA	0,2873	73999	73999	4	82	Arabil	
Verificat primărie*4)								

Cunoscând că falsul în declarații se pedepsește conform [Legii nr. 286/2009](#) privind Codul penal, cu modificările și completările ulterioare, declar că datele sunt reale, corecte și complete.

Vânzător/Împuternicit,
Rădoș Nicoleta
ION MARIN ION
(numele și prenumele în clar)

Data 18 02 2020

Semnătura [Signature]

L.S.

*1) Se completează numele și prenumele proprietarului terenului.

*2) Se va completa în cifre și litere.

*3) Se completează categoria de folosință a terenurilor agricole situate în extravilan productive, care sunt: arabile, viile, livezile, pepinierele viticole, pomicole, plantațiile de hamei și duzi, pășunile, fânețele, serele, solarele, răsadnițele și altele asemenea, cele cu vegetație forestieră, dacă nu fac parte din amenajamentele silvice, pășunile împădurite, cele ocupate cu construcții și instalații agrozootehnice, amenajările piscicole și de îmbunătățiri funciare, drumurile tehnologice și de exploatare agricolă, platformele și spațiile de depozitare care servesc nevoilor producției agricole și terenurile neproductive care pot fi amenajate și folosite pentru producția agricolă.

*4) Se completează cu "X" rubricile în care informațiile pot fi comparate cu datele din Registrul agricol, evidențele fiscale, evidențele de stare civilă, altele asemenea.

NOTE:

- Câmpurile notate cu (*) sunt obligatoriu de completat.

- Câmpurile notate cu (**) se completează în cazul în care sunt cunoscute informațiile.